


Затверджено

  
Валентина МАТВІЙЧУК  
« 23 » липня 2024

**АКТ**  
**визначення місця розташування контейнерного майданчика**  
**для збору твердих побутових відходів**

вул. Соборна, буд. 18

(адреса (місцезнаходження))

м. Фастів

« 17 » червня 2024 р.

Коротка характеристика об'єкту та місця його розміщення

1. Контейнерний майданчик розташовується на земельній ділянці, площею орієнтовно 8,0 м<sup>2</sup>, що знаходиться на землях Фастівської міської ради по вул. (просп., пров., проїзду) Соборна в районі житлового будинку № 18.
2. Згідно зі схемою зонування території міста земельна ділянка під контейнерним майданчиком розташована на території буд. 18, по вул. Соборна та вільна від забудови.
3. На земельній ділянці передбачається влаштування контейнерного майданчика, розмірами 8,0 м<sup>2</sup>, для розміщення на ньому 3 контейнерів об'ємом 1,1 м<sup>3</sup>.
4. Інженерні мережі:
  - водопостачання \_\_\_\_\_;
  - водовідведення \_\_\_\_\_;
  - теплопостачання \_\_\_\_\_;
  - газопостачання \_\_\_\_\_;
  - кабельні мережі електропостачання \_\_\_\_\_.

**Висновок**

Комісія вважає можливим/неможливим влаштувати контейнерний майданчик загальною площею орієнтовно 8,0 м<sup>2</sup>, розміром 2 x 4 м для розміщення на ньому 3 контейнерів об'ємом 1,1 м<sup>3</sup> в районі житлового будинку № 18 по вул. (пров.) Соборна в

Зауваження і пропозиції щодо розташування об'єкту:

План-схема розміщення контейнерного майданчика (додається).

Підпис голови комісії:

*[Handwritten signature]*

Підпис секретаря комісії:

*[Handwritten signature]*

Підписи членів комісії:

<i>Авращенко Ю.В.</i>	<i>[Handwritten signature]</i>
<i>Гіренко А.Р.</i>	<i>[Handwritten signature]</i>
<i>Косович М.Б.</i>	<i>[Handwritten signature]</i>
<i>Лисук І.В.</i>	<i>[Handwritten signature]</i>
<i>Заремко О.В.</i>	<i>[Handwritten signature]</i>
<i>Терехрест М.</i>	<i>[Handwritten signature]</i>
<i>Білоць С.С.</i>	<i>[Handwritten signature]</i>

**План-схема розміщення контейнерного майданчика по вул. Соборна, 18 в м. Фастів Київської області**



**Керуючий справами (секретар)  
виконавчого комітету**

**Леся ТХОРЖЕВСЬКА**

Затверджено

« 23 » листо 2024  
Валентина МАТВІЙЧУК

### АКТ

#### визначення місця розташування контейнерного майданчика для збору твердих побутових відходів

вул. Соборна, буд. 20  
(адреса (місцезнаходження))

м. Фастів

« 25 червня 2024 р. »

#### Коротка характеристика об'єкту та місця його розміщення

1. Контейнерний майданчик розташовується на земельній ділянці, площею орієнтовно 16,5 м<sup>2</sup>, що знаходиться на землях Фастівської міської ради по вул. (просп., пров., проїзду) Соборна в районі житлового будинку № 20.
2. Згідно зі схемою зонування території міста земельна ділянка під контейнерним майданчиком розташована на території буд. 120 по вул. Соборна та вільна від забудови.
3. На земельній ділянці передбачається влаштування контейнерного майданчика, розмірами 16,5 м<sup>2</sup>, для розміщення на ньому 3 контейнерів об'ємом 1,1 м<sup>3</sup>.
4. Інженерні мережі:
  - водопостачання \_\_\_\_\_;
  - водовідведення \_\_\_\_\_;
  - теплопостачання \_\_\_\_\_;
  - газопостачання \_\_\_\_\_;
  - кабельні мережі електропостачання \_\_\_\_\_.

#### Висновок

Комісія вважає можливим/неможливим влаштувати контейнерний майданчик загальною площею орієнтовно 16,5 м<sup>2</sup>, розміром 3 x 5,5 м для розміщення на ньому 3 контейнерів об'ємом 1,1 м<sup>3</sup> в районі житлового будинку № 20 по вул. (пров.) Соборна в

Зауваження і пропозиції щодо розташування об'єкту:

План-схема розміщення контейнерного майданчика (додається).

Підпис голови комісії:

Підпис секретаря комісії:

Підписи членів комісії:

Авращенко Ю.В.	
Відрок А. А.	
Лосович Л. Б.	
Лічук Л. В.	
Заремко О. А.	
Терехрест Р. П.	
Селько С. С.	

**План-схема розміщення контейнерного майданчика по вул. Соборна, 20 в м. Фастів Київської області**



**Керуючий справами (секретар)  
виконавчого комітету**

**Леся ТХОРЖЕВСЬКА**



Затверджено

« 23 » листо 2024

Валентина МАТВІЙЧУК

### АКТ

#### визначення місця розташування контейнерного майданчика для збору твердих побутових відходів

вул. Соборна, буд. 24

(адреса (місцезнаходження))

м. Фастів

« 17 » червня 20 24 р.

#### Коротка характеристика об'єкту та місця його розміщення

1. Контейнерний майданчик розташовується на земельній ділянці, площею орієнтовно 4,0 м<sup>2</sup>, що знаходиться на землях Фастівської міської ради по вул. (просп., пров., проїзду) Соборна в районі житлового будинку № 24.
2. Згідно зі схемою зонування території міста земельна ділянка під контейнерним майданчиком розташована на території буд. № 24, по вул. Соборна та вільна від забудови.
3. На земельній ділянці передбачається влаштування контейнерного майданчика, розмірами 4,0 м<sup>2</sup>, для розміщення на ньому 1 контейнерів об'ємом 1,1 м<sup>3</sup>.
4. Інженерні мережі:
  - водопостачання \_\_\_\_\_;
  - водовідведення \_\_\_\_\_;
  - теплопостачання \_\_\_\_\_;
  - газопостачання \_\_\_\_\_;
  - кабельні мережі електропостачання \_\_\_\_\_.

#### Висновок

Комісія вважає можливим/неможливим влаштувати контейнерний майданчик загальною площею орієнтовно 4,0 м<sup>2</sup>, розміром 2х2м для розміщення на ньому 1 контейнерів об'ємом 1,1 м<sup>3</sup> в районі житлового будинку № 24 по вул. (пров.) Соборна в

Зауваження і пропозиції щодо розташування об'єкту:

План-схема розміщення контейнерного майданчика (додається).








Підпис голови комісії:



Підпис секретаря комісії:



Підписи членів комісії:

Абращенко Ю.В.	
Біженко Р.Р.	
Косовий Ю.Б.	
Гелуц І.В.	
Зоренко О.А.	
Герехрест З.П.	
Белого С.О.	



**План-схема розміщення контейнерного майданчика по вул. Соборна, 24 в м. Фастів Київської області**



**Керуючий справами (секретар)  
виконавчого комітету**

**Леся ТХОРЖЕВСЬКА**

Затверджено

  
Валентина МАТВІЙЧУК  
« \_\_\_\_\_ » \_\_\_\_\_ 2024

**АКТ**  
**визначення місця розташування контейнерного майданчика**  
**для збору твердих побутових відходів**

вул. Соборна, буд. 63  
(адреса (місцезнаходження))

м. Фастів

«25» серпня 2024 р.

Коротка характеристика об'єкту та місця його розміщення

1. Контейнерний майданчик розташовується на земельній ділянці, площею орієнтовно 18,0 м<sup>2</sup>, що знаходиться на землях Фастівської міської ради по вул. (просп., пров., проїзду) Соборна в районі житлового будинку № 63.
2. Згідно зі схемою зонування території міста земельна ділянка під контейнерним майданчиком розташована на території буд. №63, по вул. Соборна та вільна від забудови.
3. На земельній ділянці передбачається влаштування контейнерного майданчика, розмірами 18,0 м<sup>2</sup>, для розміщення на ньому 6 контейнерів об'ємом 1,1 м<sup>3</sup>.
4. Інженерні мережі:
  - водопостачання \_\_\_\_\_;
  - водовідведення \_\_\_\_\_;
  - тепlopостачання \_\_\_\_\_;
  - газопостачання \_\_\_\_\_;
  - кабельні мережі електропостачання \_\_\_\_\_.

**Висновок**

Комісія вважає можливим/неможливим влаштувати контейнерний майданчик загальною площею орієнтовно 18,0 м<sup>2</sup>, розміром 2х9 м для розміщення на ньому 6 контейнерів об'ємом 1,1 м<sup>3</sup> в районі житлового будинку № 63 по вул. (пров.) Соборна в

Зауваження і пропозиції щодо розташування об'єкту:

План-схема розміщення контейнерного майданчика (додається).








Підпис голови комісії:



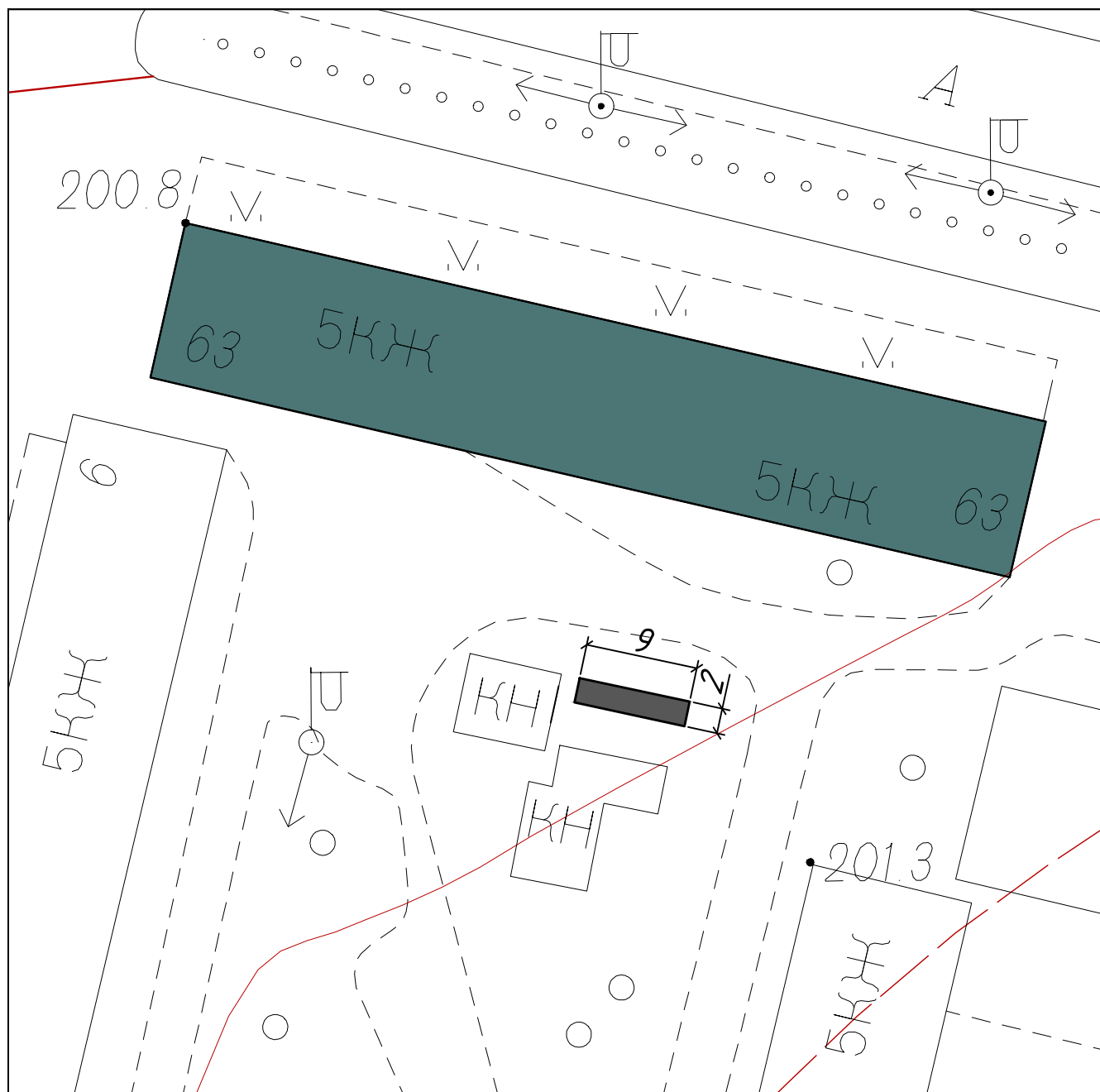
Підпис секретаря комісії:



Підписи членів комісії:

Авращенко Ю.В.	
Гуцул Т.В.	
Байко С.О.	
Діденко А.Ф.	
Черехрест Р.І.	
Косовий І.Б.	
Зоренко О.А.	

**План-схема розміщення контейнерного майданчика по вул. Соборна, 63 в м. Фастів Київської області**



**Керуючий справами (секретар)  
виконавчого комітету**

**Леся ТХОРЖЕВСЬКА**