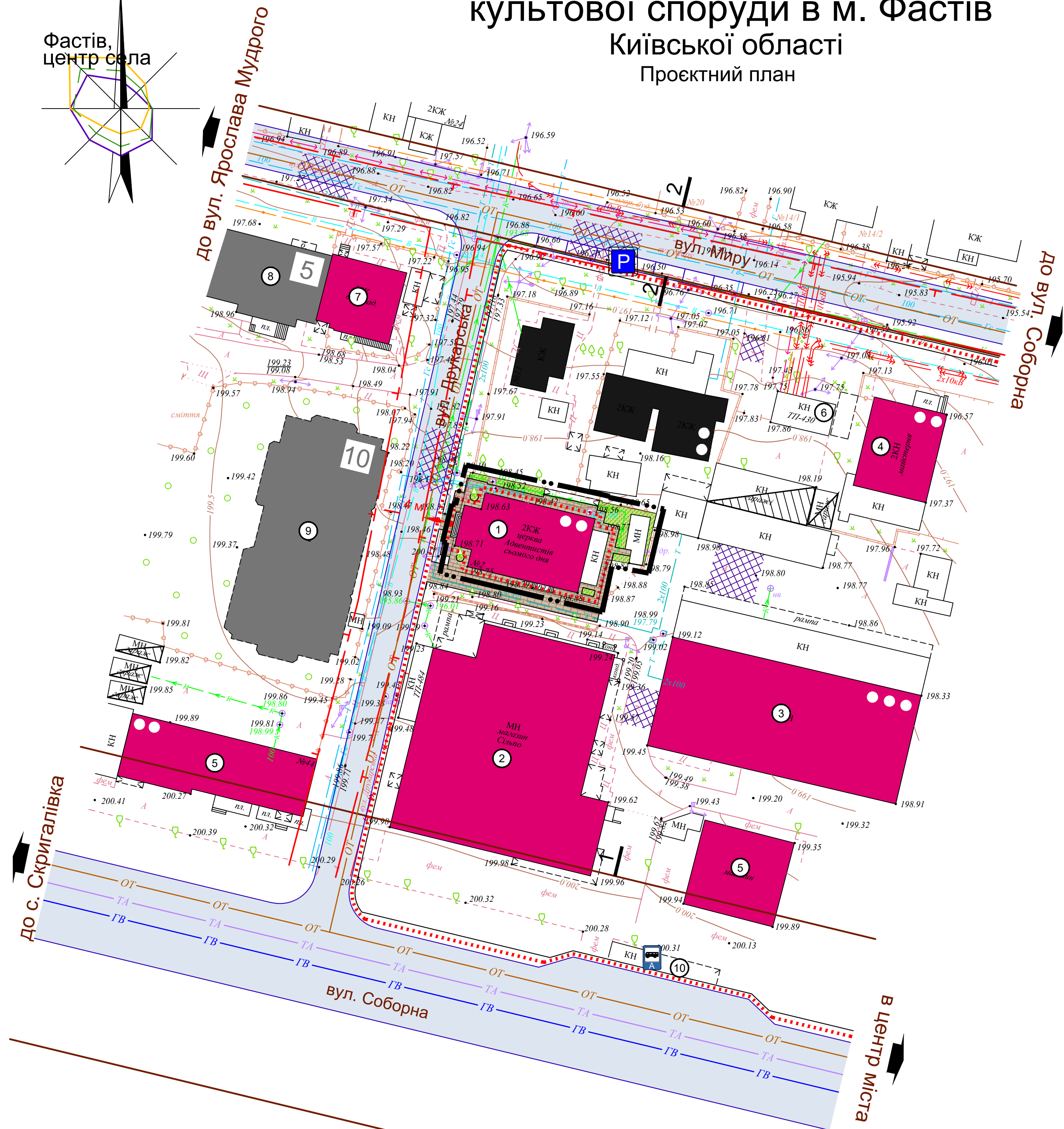
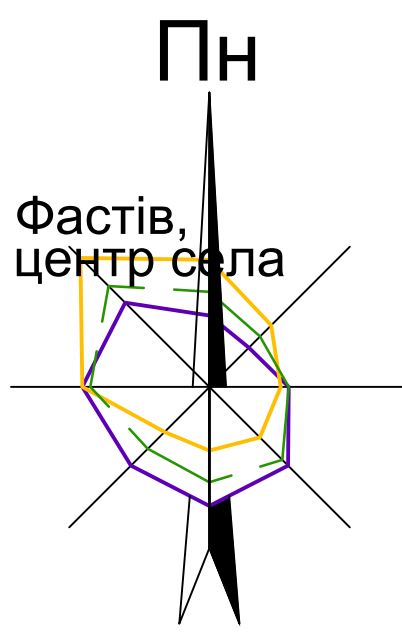
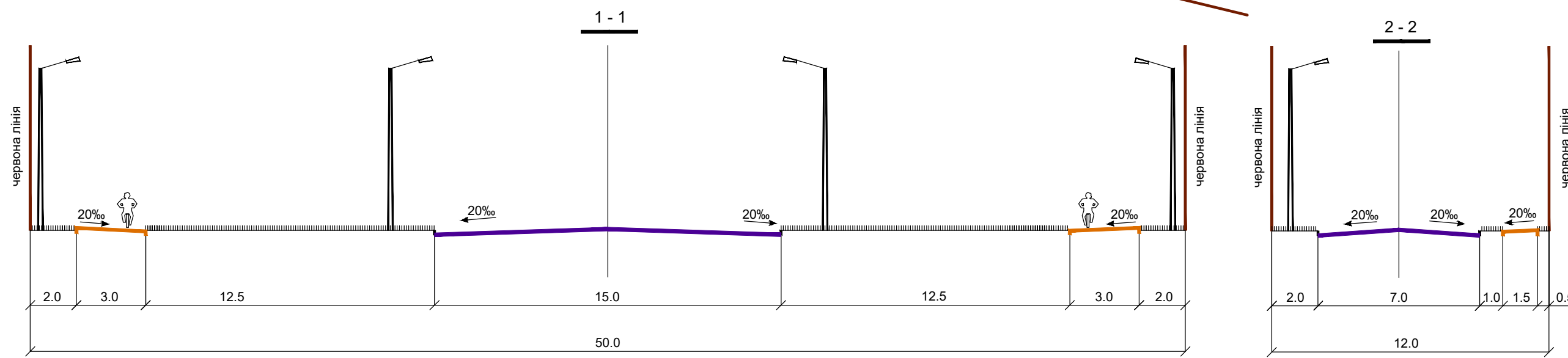


# Детальний план території культурної споруди в м. Фастів Київської області Проектний план



ПОПЕРЕЧНІ ПРОФІЛІ ВУЛИЦЬ  
M1:200



## ПРИМІТКИ

- Креслення марки ГП розроблено на матеріалах інженерно-топографічного плану M1:500, виконаного ФООП Літвінчук С.О. в 2020 році.
- Система висот - Балтійська, система координат - УСК-2000 суцільні горизонталі проведено через 0.5 м.
- Проектний план поєднано зі схемою прогнозованих планувальних обмежень, з планом червоних ліній та та кресленням поперечних профілів вулиць і схемою організації руху транспорту і пішоходів.

## ЕКСПЛІКАЦІЯ

Пор. №	Назва об'єкта	Кільк.	Примітка
1	Молитовний будинок	1	реконстр.
2	Торговельний центр "Сільпо"	1	існ.
3	Комунальне поліграфіч. підприємство "Поліфаст"	1	існ.
4	Майстерня з виготовлення виробів з деревини	1	існ.
5	Магазин	2	існ.
6	Трансформаторна підстанція	1	існ.
7	Заклад дошкільної освіти	1	існ.
8	5-пов. житловий будинок на 50 кв.	1	існ.
9	10-пов. житловий будинок на 32 кв.	1	існ.
10	Зупинка громадського транспорту	1	існ.

## ОСНОВНІ ТЕХНІКО-ЕКОНОМІЧНІ ПОКАЗНИКИ

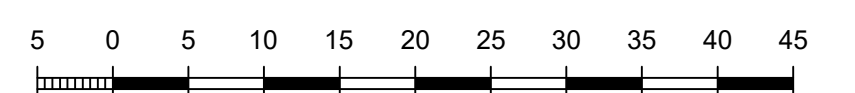
Пор. №	Назва показника	Од. виміру	За проєктом
1	Площа території в межах проєктування	га	0.0489
	- площа забудови	га	0.0323
	- площа твердого покриття проїздів	га	0.0111
	- площа території зелених насаджень обмеженого користування	га	0.0055
2	Щільність забудови	%	66

## УМОВНІ ПОЗНАЧЕННЯ

Існуючі	Проектні	Назва
		Будівля громадська
		Житловий будинок а) садибний б) багатоквартирний
		Споруди гаражів
		Дорога, вулиця а) з твердим покриттям б) ґрунтова
		Червоні лінії вулиць
		Пішохідні площі
		Територія зелених насаджень обмеженого користування
		Межа санітарно-захисної зони
		Межа охоронної зони
		Межа території проєктування
		Водопровід господарсько-питний
		Газопровід низького тиску
		Газопровід середнього тиску
		Каналізація господарсько-побутова самопливна
		Теплопровід
		Повітряна лінія електропередачі низької напруги
		Підземна кабельна лінія електропередачі високої напруги
		Підземна кабельна лінія електрозв'язку
		Автостоянка
		Зупинка громадського транспорту
		Головна вулиця
		Транзитний автобус
		Напрямки руху обслуговуючого транспорту
		Основні шляхи руху пішоходів

МАСШТАБ 1 : 500

в 1 см - 5 м



20072-ГП-3

Виконком Фастівської міської ради Київської області

Зм.	Кільк.	Аркуш	Недод.	Підпис	Дата	Стадія	Аркуш	Аркушів	
					2020	Детальний план території культурної споруди в м. Фастів Київської області	ДПТ	3	1
ГАП	Розробив	Яременко	Бутко			Проектний план	ТОВ «УКРНПЦІВІЛЬБУД»		

Взам. інв. №

Підпис і дата

Інв. № оригін.