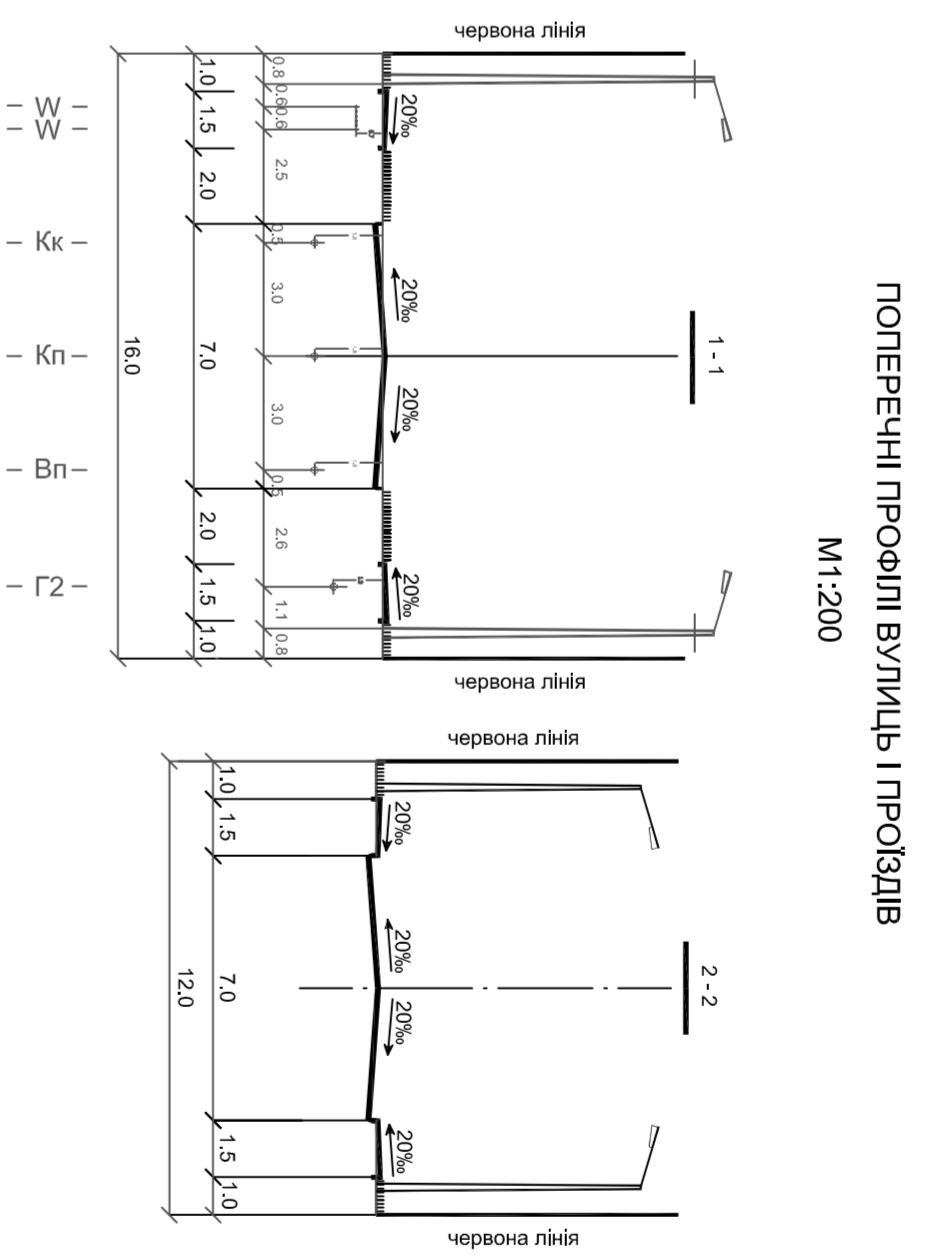
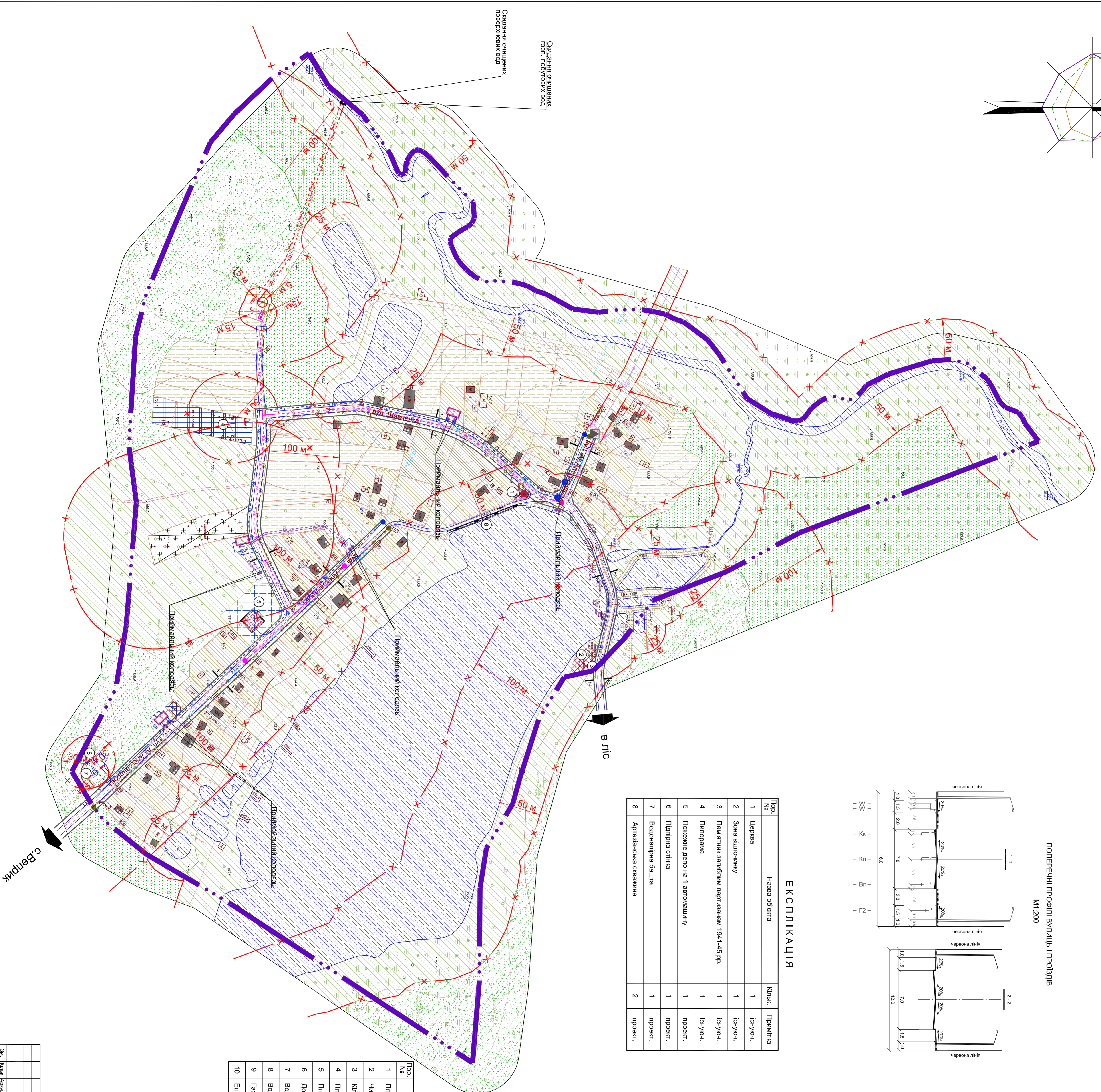


# ГЕНЕРАЛЬНИЙ ПЛАН с. Млинок Фастівського району Київської області

## Схема інженерного обладнання території



**ЕКСПЛІКАЦІЯ**

Пор. №	Назва об'єкта	Клас.	Примітка
1	Церква	1	Існуюч.
2	Зона відпочинку	1	Існуюч.
3	Пам'ятник загільним партизанам 1941-45 рр.	1	Існуюч.
4	Пилорама	1	Існуюч.
5	Пожарне депо на 1 автомашину	1	проект.
6	Підпірна стіна	1	проект.
7	Водонапірна башта	1	проект.
8	Аграрійська сваяжина	2	проект.

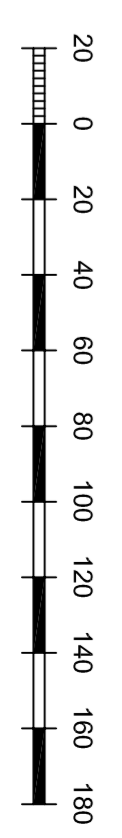
**ОСНОВНІ ТЕХНІКО-ЕКОНОМІЧНІ ПОКАЗНИКИ**

Пор. №	Назва показника	Од. виміру	Існуючий показник	Зп
1	Площа села	га	55,8	55,8
2	Чисельність населення	чол.	10	16
3	Кількість квартир	шт.	37	39
4	Площа привласничої ділянки	га	0,15-0,25	0,15-0,25
5	Площа зелених насаджень на 1 чол.	м²/чол.	25720	16075
6	Довжина вулиць	мм	1,42	1,42
7	Водоспоживання	м³/добу	-	4,6
8	Водовідведення	м³/добу	-	4,6
9	Газоспоживання	млн м³/рік	0,253	0,270
10	Електроспоживання	тис.кВт	0,047	0,092

**П Р И М І Т К И**

- Креслення марки ПН розроблено за матеріалами топографічного знімання, виконаного ТНВІ геоінформаційних технологій в 2016 році.
- Система висот - Балтійська, система координат - 1963 року, судинні горизонталі прокладені через 1,0 м.
- Поперечні профілі вулиць див. кресл. ПП-4

МАСШТАБ 1 : 2000



17728.1 - 81M		Виробнича адреса рада	
Фастівський район Київської області		Фастівський район Київської області	
Зм.	Київ, Архум, Микоє	Питме	Дата
2019			
Кер. інж. від.	Літга	Генеральний план	Архум
Розробив	Літга	с. Млинок	Архум
Перевірив	Савалка	ПН	1
		Схема інженерного обладнання території	1
		дп. «Харківський»	

**УМОВНІ ПОЗНАЧЕННЯ**

	Існуючі	Проевні	Назва
	Територія житлової садибної забудови		
	Територія громадської забудови		
	Територія виробничої забудови		
	Територія комунальної забудови		
	Кладовище а) що закривається б) дуче		
	Зелені насадження загального користування		
	Територія лісогосподарська		
	Територія зелених насаджень степ.		
	Територія сільськогосподарського призначення.		
	Будівля громадська		
	Житловий будинок а) мал. б) велик		
	Будівля та споруда виробнича		
	Дорога вулиця а) з твердим покриттям б) ґрунтова		
	Червоні лінії вулиць		
	Межа території незалежного ґрунту		
	Трансформаторна підстанція		
	Каналізаційна насосна станція		
	Резервуар-накопичувач очищених побутових вод		
	Очищальні споруди поверхневих стічних вод		
	Постригання ліній електропередач високої напруги		
	Постригання ліній електропередач низької напруги		
	Укриття		
	Струмок, річка		
	Водоєм		
	Пам'ятка культурної спадщини		
	Труба водопровідна		
	Газопровід середнього тиску		
	Каналізація дощова самопливна		
	Напірний скинний колектор очищених дощових вод		
	НКО		
	ВЛ-лінійний водопровід з пок. і вентом		
	Технологічний трубопровід від свердловин		
	Каналізація господарсько-побутова самопливна		
	Каналізація господарсько-побутова		
	Каналізаційний колодязь		